



ANNEXE

DOSSIER DE CANDIDATURE

« À vos mares, prêts, restaurez »

SITUATION DE LA MARE

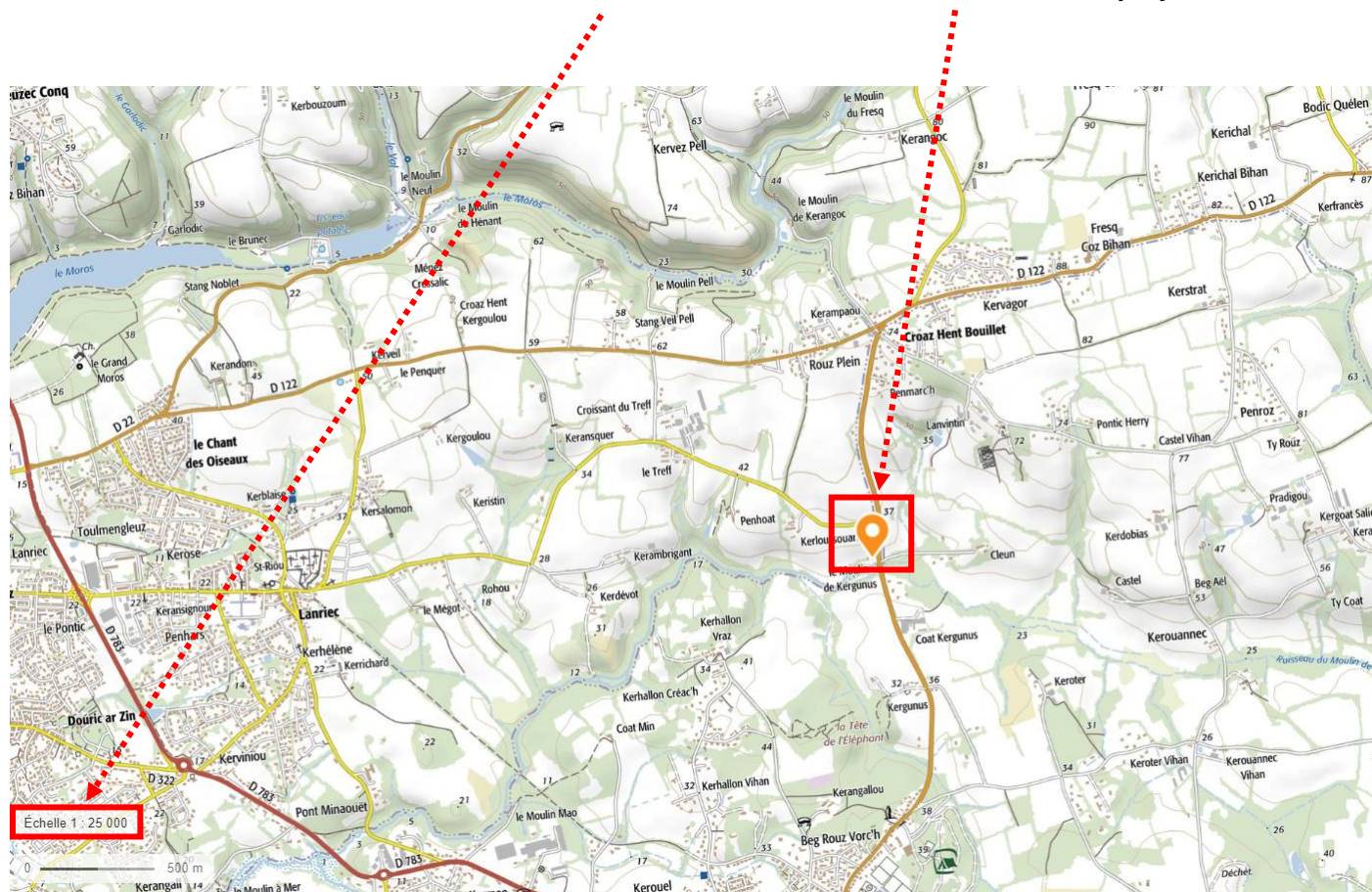
- Photographiez la mare (prendre au moins 2 photos)



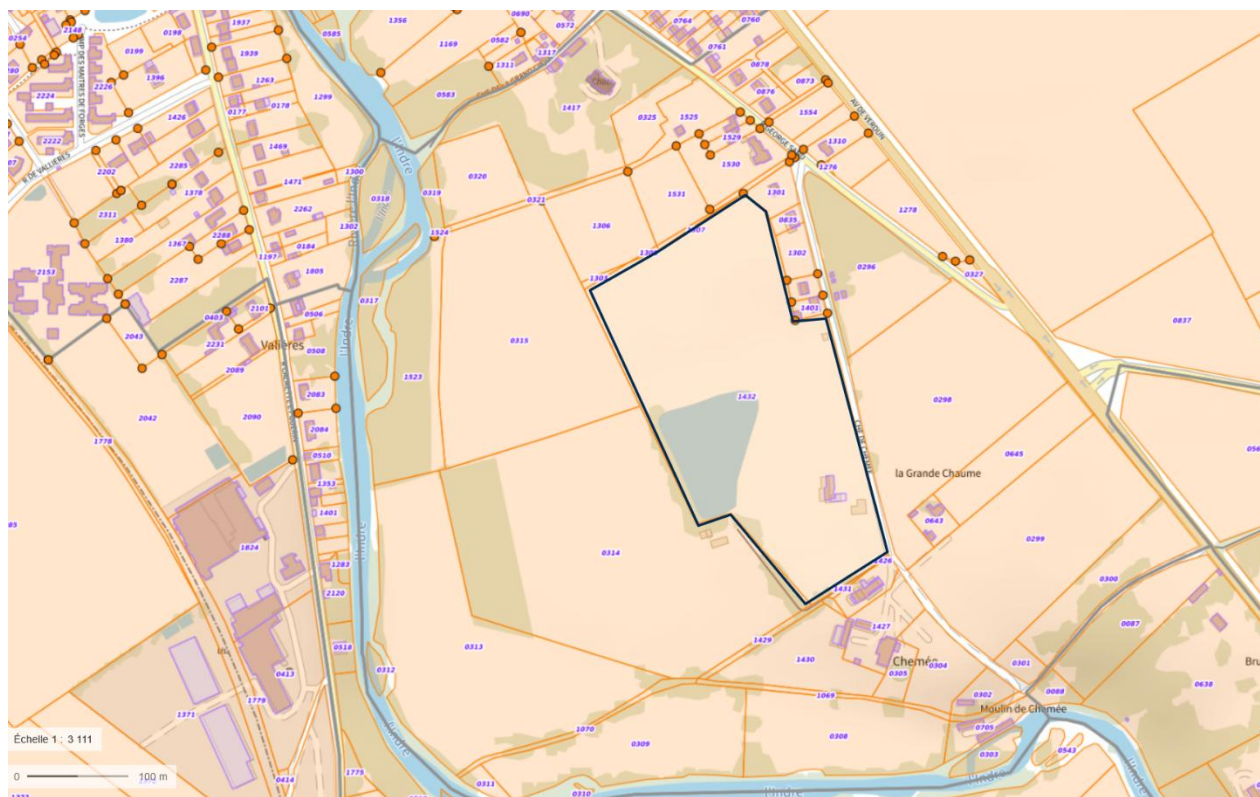
- Localisez la mare sur un plan de situation (type IGN) à l'échelle 1/25000ème

>> utilisez l'outil Géoportail par exemple www.geoportail.gouv.fr

Plan de situation à l'échelle 1/25000ème – carte IGN avec localisation du projet



- Localisez, sur un plan cadastral, la ou les parcelles concernées par la mare



- Localisez la mare sur photographie aérienne – à l'échelle 1/5000^{ème}

